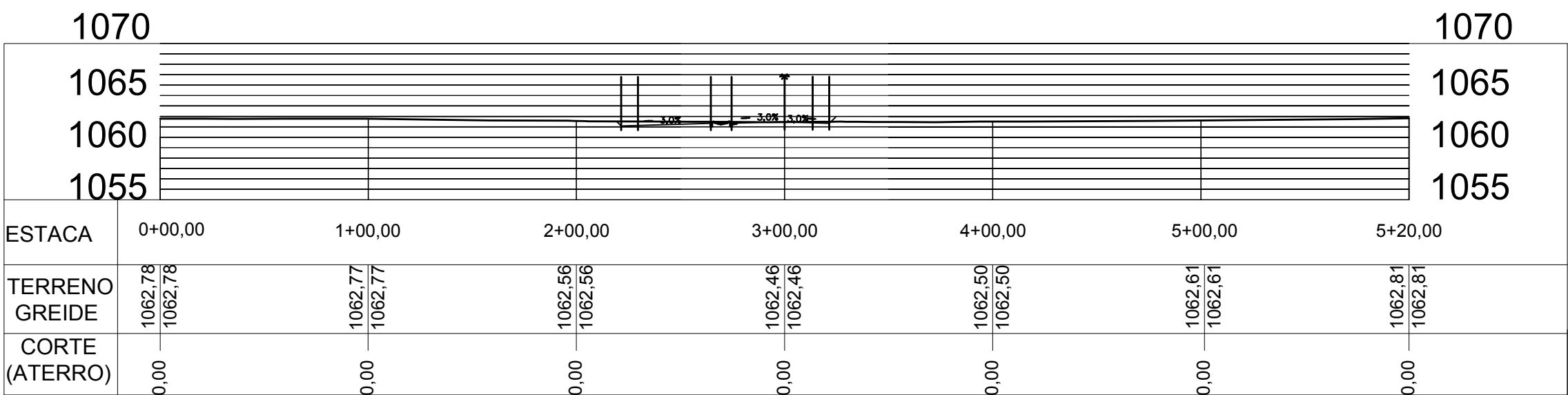
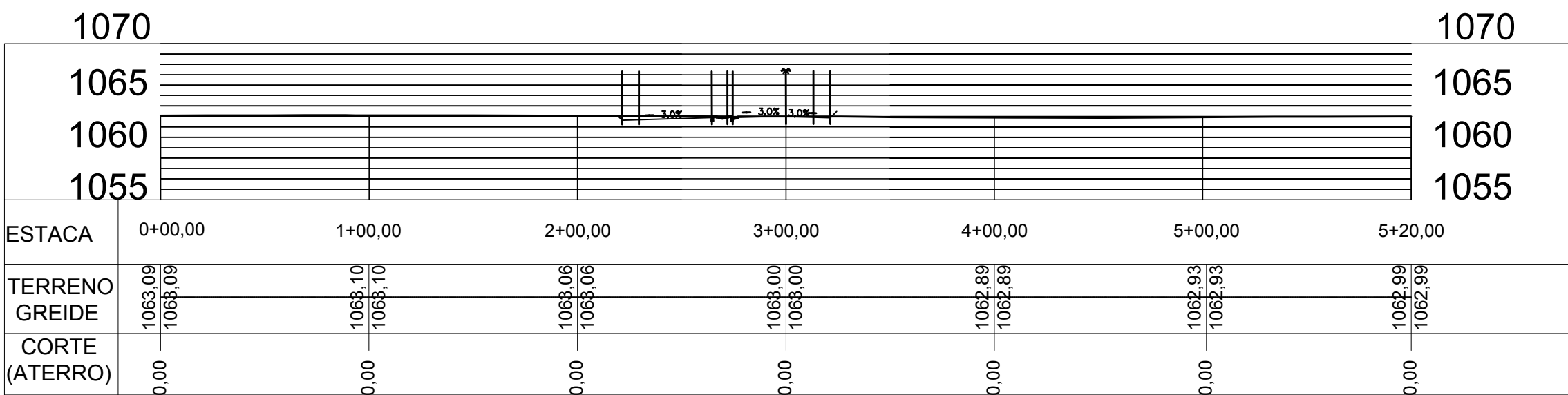


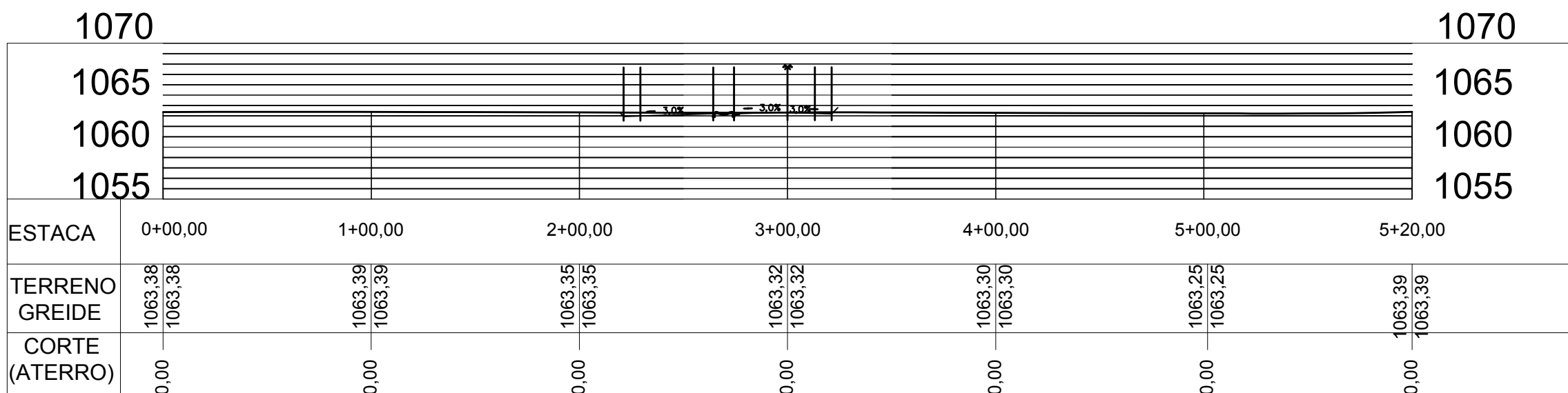
EIXO 31
Escala Horizontal: 1:500
Escala Vertical: 1:500



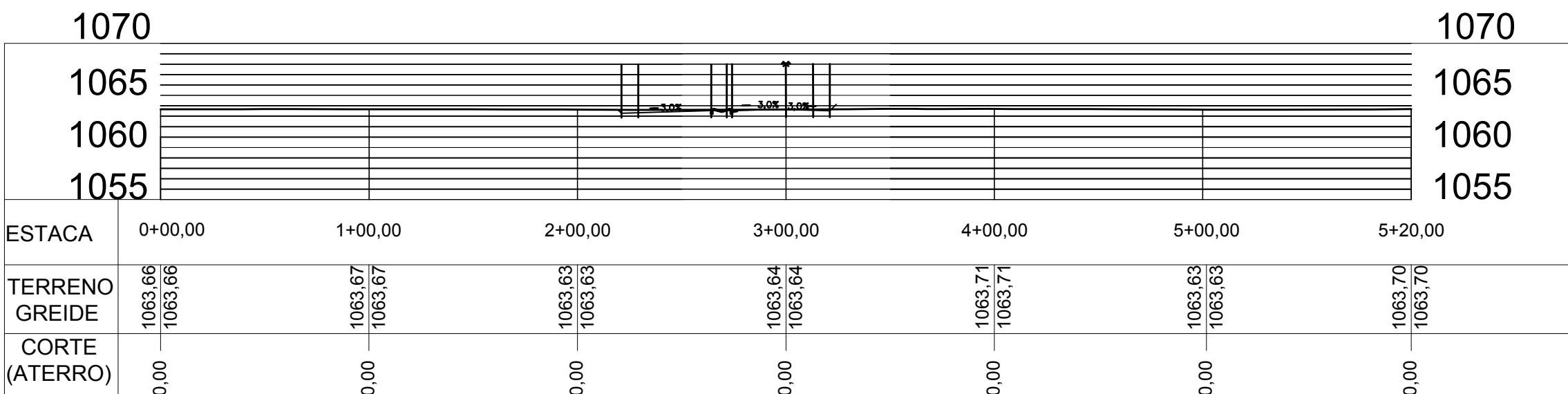
EIXO 32
Escala Horizontal: 1:500
Escala Vertical: 1:500



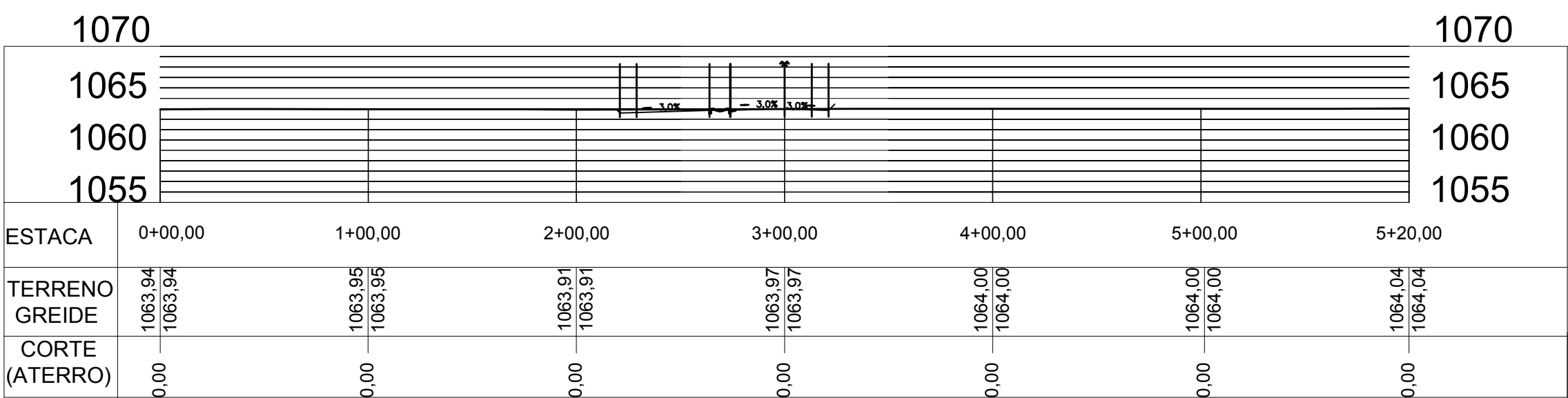
EIXO 33
Escala Horizontal: 1:500
Escala Vertical: 1:500




EIXO 34
Escala Horizontal: 1:500
Escala Vertical: 1:500

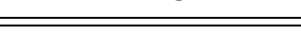


EIXO 35
Escala Horizontal: 1:500
Escala Vertical: 1:500



EIXO 36
Escala Horizontal: 1:500
Escala Vertical: 1:500



REVISÕES				LEGENDA	ESPECIFICAÇÕES COMPLEMENTARES	ACESSO CENTRO DE CONVENÇÕES - UNIPAM											
Nº	DESCRIÇÃO	DATA	ASSINATURA		<p>OBSERVAÇÕES:</p> <p>01. O GREIDE DE TERRAPLENAGEM REFERE-SE AO NÍVEL DA TERRAPLENAGEM.</p> <p>02. AS MEDIDAS ESTÃO NAS UNIDADES MÉTRICAS EXCETO ONDE INDICADA.</p>	PROP. CENTRO UNIVERSITÁRIO DE PATOS DE MINAS -UNIPAM		PROJETO DE DUPLICAÇÃO E ACESSO EM ESTRADAS VICINAIS NO MUNICÍPIO DE PATOS DE MINAS – MG TRECHO: SUMARÉ – PMS 010						CARIMBO PREFEITURA:			
						PROJETO STELLA MARA SILVA RODRIGUES - CREA 45264/D-MG		SEÇÕES TRANSVERSAIS		LOCAL		RODOVIA: LIGAÇÃO TRECHO: KM 0+000 AO KM 1+400					
						ÁREA TERR	ÁREA ACRESCEER	ÁREA OCUP	ÁREA TOTAL	ESCALA	1:1000	DATA	nov/2017		PROJETO	ARQUIVO	FOLHA
						m ²	m ²	m ²	m ²						PROJETO TERRAPLENAGEM		06/12